ΕΦΗΜΕΡΙΣ ΤΗΣ ΚΥΒΕΡΝΗΣΕΩΣ
ΤΗΣ ΕΛΛΗΝΙΚΗΣ ΔΗΜΟΚΡΑΤΙΑΣ

ΑΘΗΝΑ 12 ΟΚΤΩΒΡΙΟΥ 1990	ΤΕΥΧΟΣ ΤΕΤΑΡΤΟ	ΑΡΙΘΜΟΣ ΦΥΛΛΟΥ 561

ΠΕΡΙΕΧΟΜΕΝΑ

ΠΟΛΕΟΔΟΜΙΑ

ΑΠΟΦΑΣΕΙΣ

Ορισμός βασικού οδικού δικτύου Ν. Αττικής. 1
Ορισμός βασικού οδικού δικτύου Ν. Θεσσαλονίκης. 2

ΠΟΛΕΟΔΟΜΙΑ

ΑΠΟΦΑΣΕΙΣ

Αριθ. 62556/5073 (1)

Ορισμός βασικού οδικού δικτύου Ν. Αττικής.

Ο ΥΠΟΥΡΓΟΣ ΠΕΡΙΒΑΛΛΟΝΤΟΣ, ΧΩΡΟΤΑΞΙΑΣ ΚΑΙ ΔΗΜ. ΕΡΓΩΝ

Έχοντας υπόψη:

1. Τις διατάξεις των άρθρων 2, 3 και 7 του Ν. 1032/1980 «Περί συστάσεως Υπουργείου Χωροταξίας, Οικισμού και Περιβάλλοντος» (Α' 57).

2. Τις διατάξεις της παραγρ. 1 (εδ. ιδ) του άρθρου 23 του Ν. 1558/1980 «Κυβέρνηση και Κυβερνητικά Όργανα» (Α' 137).

3. Τις διατάξεις της παραγράφου 4 του άρθρου 99 του Νόμου 1892/1990 «Για τον εκσυγχρονισμό και την ανάπτυξη και άλλες διατάξεις» (Α' 101).

4. Την από 7.9.1990 (θέμα 6ο) γνωμοδότηση της Εκτελεστικής Επιτροπής του Οργανισμού Αθήνας, αποφασίζουμε:

1. Προσδιορίζονται οι οδικοί άξονες, που αποτελούν το βασικό οδικό δίκτυο του Ν. Αττικής όπως αναγράφονται στον ακόλουθο πίνακα και εμφαίνονται στους χάρτες: με κωδικό αριθμό 1 (κλίμακας 1:100.000) κωδικούς αριθμούς 1 έως 5 (κλίμακας 1:25.000) και κωδικό αριθμό 6 (κλίμακα 1:10.000) που συνοδεύουν την απόφαση αυτή και που συνοπτικά τους αντίγραφα σε φωτοσμίκρυνση θεωρημένα από τον Προϊστάμενο της Δ/νσης Τοπογραφικών Εφαρμογών με την 62556/1990 πράξη του, δημοσιεύονται με την παρούσα απόφαση.

ΠΙΝΑΚΑΣ ΒΑΣΙΚΟΥ ΟΔΙΚΟΥ ΔΙΚΤΥΟΥ Ν. ΑΤΤΙΚΗΣ

1) Βόρειο όριο του Εσωτερικού Οδικού Δακτυλίου: Ιουλιανού, Ηπείρου, Αλεξάνδρας, Φειδιππίδου με προεκτάσεις: α) Λεωφ. Κων/πόλεως και Λεωφ. Αθηνών και β) προς Γουδί και Λεωφ. Γ. Παπανδρέου.

2) Ανατολικό όριο του Εσωτερικού Οδικού Δακτυλίου: Λεωφ. Γ. Παπανδρέου, Πάλμε Ζωγράφου, Υμηττού - Φιλολάου, Κάρπου - Ηλιού, Κασομούλη (μέχρι Λεωφ. Λαγουμιτζή).

3) Νότιο όριο Εσωτερικού Οδικού Δακτυλίου: Λεωφ. Λαγουμιτζή, Χαμοστέρνας.

3α) Οδός Φραντζή.

4) Δυτικό όδιο Εσωτερικού Οδικού Δακτυλίου: Λεωφ. Κωνσταντινουπόλεως.

5) Λεωφ. Κηφισίας - Ελ. Βενιζέλου - Θησέως - Παλαιά Εθνική Οδός Αθηνών - Λαμίας.

6) Λεωφ. Μεσογείων (από Λεωφ. Βασ. Σοφίας μέχρι Σταυρό) - Λεωφ. Μαραθώνος μέχρι Μαραθώνα (υπάρχουσα οδός).

6α) Οδός Μιχαλακοπούλου.

7) Λεωφ. Γ. Παπανδρέου από Γουδί μέχρι Λεωφ. Κατεχάκη.

8) Λεωφ. Ηριδανού.

9) Λεωφ. Ηλιουπόλεως (από Διάκου μέχρι σύνδεσης με Λεωφ. Βουλιαγμένης , α/α 11).

10) Λεωφ. Βουλιαγμένης από οδό Διάκου μέχρι σύνδεσης με Λεωφ. Βουλιαγμένης , α/α 11).

11) Λεωφ. Βουλιαγμένης από Λεωφ. Λαγουμιτζή (προέκταση) μέχρι Βάρη.

11α) Οδός Καλύμνου - Διγενή.

11β) Οδός Βάρης - Βούλας.

11γ) Πρίγκιπος Πέτρου.

12) Λεωφ. Ελευθ. Βενιζέλου από Λεωφ. Λαγουμιτζή μέχρι Λεωφ. Ποσειδώνος.

13) Λεωφ. Συγγρού (από Δέλτα) - Λεωφ. Αμαλίας - στ. Ολυμπίου Διός.

14) Λεωφ. Θησέως.

14α) Λεώφ. Καλιρρόης - Αρδηττού.

15) Οδός Πειραιώς (μέχρι Πλ. Ιπποδαμείας).

16) Σύνδεση Λεωφ. Χαμοστέρνας με Λεωφ. Πέτρου Ράλλη.

17) Λεωφ. Μεγάρων - Σαλαμίνας - Σχιστού - Γρ. Λαμπράκη - Π. Ράλλη (μέχρι Πειραιώς).

18) Οδός Ορφέως (Ελαιώνας) - Μίνωος - Σαμοθράκης - Δημοκρατίας - Κισσάμου - Μεγάλου Αλεξάνδρου - Ελ. Βενιζέλου - Ταξιαρχών.

19) Ιερά Οδός.

20) Λεωφ. Αθηνών (από Λεωφ. Κωνσταντινουπόλεως) - Κορίνθου.

21α) Λεωφ. Αχιλλέως.

21) Οδός Λένορμαν και επέκταση μέχρι συνάντηση της Ανατ. Περιφερειακής Αιγάλεω (α/α 50).

22) Οδός Λιοσίων (από Πλ. Βάθης - Αλφειού μέχρι την Ανατολική Περιφ. Αιγάλεω).

23) Οδός Αχαρνών - Δεκελείας - Λεωφ. Τατοΐου (Μεταμόρφωση) μέχρι Βαρυμπόμπη.

23α) Σύνδεση οδού Αχαρνών με Εθνική Οδό Νο 1.

23β) Οδός Καραμανλή - Πάρνηθος.

24) Οδός Πατησίων - Ηρακλείου - Λεωφ. Ιωνίας (μέχρι Σ. Σταθμό ΗΣΑΠ).

25) Λ. Κύμης (Θρακομακεδόνες - Εθνική Οδός Νο 1 - Διασταύρωση με Λ. Βυζαντίου - Καποδιστρίου - Βείκου) Σήραγγα Άνω Κυψέλης - Σήραγγα Λυκαβηττού - Βασ. Αλεξάνδρου μέχρι Λ. Ηριδανού.

26) Βορ. όριο ενδιαμέσου Οδ. Δακτυλίου: Οδός Αυλώνος, Βικέλα (από Εθν. Οδό Καυτατζόγλου - Γαλατσίου - Πρωτοπαπαδάκη - Διάβαση Τουρκοβουνίων /Ψυχικό Κατεχάκη μέχρι περιφ. Υμηττού.

26α) Περιμετρική Αττικού Άλσους.

26β) Λασκαράτου - Σαρανταπόρου - Τσούντα - Λάμπρου Κατσώνη.

27) Περιφερειακή Υμηττού (από Βάρκιζα μέχρι Παλλήνη).

27α) Σύνδεση Περιφ. Υμηττού με Λ. Σταυρού - Ελευσίνας (Πευκάκια).

27β) Σύνδεση Περιφ. Υμηττού με την Καισαριανή.

27γ) Σύνδεση Περιφ. Υμηττού με την Γλυφάδα (Λαμπράκη - Ανθέων - Μετσόβου).

28) Υφιστάμενη περιμετρική διαδρομή Καρέα - Αλίμου (από Καρέα μέχρι οδ. Αξιουπόλεως).

29) Σύνδεση Λ. Ποσειδώνος και Περιφ. Υμηττού (Λ. Αλίμου - Οδ. Αξιουπόλεως).

29α) Σύνδεση Λ. Αλίμου και Λ. Βουλιαγμένης.

29β) Νέα Σύνδεση Παραλιακής Λεωφόρου και Περιφερειακή Υμηττού.

30) Λεωφόρος Πικροδάφνης μέχρι την σύνδεσή της με Περιφερειακή Λεωφόρο Υμηττού.

31) Παραλιακή Λεωφόρος: Επιβατικό Λιμάνι Πειραιά (Ακτή Κονδύλη), Στάδιο Ειρήνης και Φιλίας, Λεωφόρος Ποσειδώνος, Βούλα, Βουλιαγμένη, Βάρκιζα, Σούνιο, Λαύριο.

31α) Καραολή - Δημητρίου - Ελευθερίας.

31β) Χρυσοστόμου Σμύρνης - Κονδύλη - Βασ. Παύλου.

31γ) Κοραή - Μακρυγιάννη.

32) Εθνική Οδός Νο 1 Αθηνών - Λαμίας (από εκβολές Κηφισσού μέχρι τα όρια του Νομού Αττικής.

33) Αντισυνταγματάρχου Κικίδη, Καποδιστρίου, Παλαιολόγου, Αγίας Παρασκευής.

33α) Αντισυνταγματάρχου Κικίδη, Χρυσοστόμου Σμύρνης - Ελ Αλαμέιν - Συνταγματάρχου Παπάγου - Νοταρά - Σκρά - Κ. Παλαμά - Γούναρη.

34) Οδός Δουκίσσης Πλακεντίας (από Πλ. Κέννεντυ μέχρι Λ. Σταυρού - Ελευσίνας).

34α) Οδός Αγίου Αντωνίου - Αθανάτων - Αγίου Γεωργίου - Παναγούλη.

35α) Σύνδεση Λεωφ. Μεσογείων με οδό Δουκίσσης Πλακεντίας.

35β) Σύνδεση Λεωφ. Μεσογείων με οδό Δουκίσσης Πλακεντίας μέσω της οδού Γαργηττού.

36) Οδός Εθνικής Αντίστασης (από Λεωφ. Κηφισίας) Πεντέλης, Ν. Μάκρης.

36α) Οδός 25ης Μαρτίου / Κολοκοτρώνη (από Λ. Παλαιολόγου μέχρι Πλατεία Δούρου - Χαλάνδρι).

37) Σύνδεση Αεροδρομίων Ελληνικού - Σπάτων (από Περιφ. Υμηττού μέχρι Αεροδρόμιο Σπάτων).

37α) Βόρεια προσπέλαση Αεροδρομίου Σπάτων.

38) Οδός Βάρκιζας - Βάρης - Κορωπίου - Αεροδρομίου Σπάτων.

39) Οδός Προνόης - Χρ. Σμύρνης - Περγάμου - Ελ. Βενιζέλου (μέχρι σύνδεση με Λεωφ. Βουλιαγμένης).

40) Λεωφ. Αμφιθέας - Λ. Κατσώνη - Ευριπίδου - Αιγέως - Μεταμόρφωσης.

41) Λεωφ. Θηβών (από ακτή Μιαούλη διαμέσου Εθνικής Αντίστασης και Ρετσίνα μέχρι Λ. Φυλής).

41α) Σαλαμίνας - Π. Ράλλη.

42) Ανατολική Περιφ. Αιγάλεω / νότιο τμήμα.

43) Ανατολική Περιφ. Αιγάλεω / βόρειο τμήμα - Περφ. Δ. Ζεφυρίου - Σύνδεση με δυτ. Περιφ. Αιγάλεω.

44) Δυτ. Περιφ. Αιγάλεω / Σχιστού (από Σχιστό μέχρι Εθνική Οδό Νο 1.).

44α) Σύνδεση Δυτικής Περιφερειακής Αιγάλεω με Ε.Ο.3.

45) Λεωφ. Πειραιά - Περάματος (από επιβατικό λιμάνι Πειραιά μέχρι Πέραμα Δημοκρατίας).

46) Οδός Φυλής - Χασιάς - Ηρώων Πολυτεχνείου - Δημοκρατίας.

46α) Οδός Άνω Λιοσίων - Ασπροπύργου.

47) Λεωφ. Δημοκρατίας (από Αγ. Ανάργυρους μέχρι Πάρνηθα).

47α) Σύνδεση οδού Μπόσδα με οδό Τατοΐου.

47β) Σύνδεση οδού Μπόσδα με οδό Άνω Λιοσίων Ασπροπύργου.

48) Λεωφ. Σταυρού - Ελευσίνας.

49) Νέα Εθνική Οδός Ελευσίνας - Θηβών.

50) Παλαιά Εθνική Οδός Ελευσίνας - Κορίνθου.

50α) Αγίας Λαύρας - Πατησίων - Χαλκίδας - Περισσού - Αγίων Αναργύρων - Κρυστάλλη - Ευαγγελιστρίας - Μενελάου.

51α) Οδός Ν. Χαλκηδόνας - Αγ. Αναργύρων (από Α. Πατήσια μέχρι Αγ. Αναργύρων και Ν. Λιόσια).

52) Λ.Σ. Λούη (ΟΑΚΑ).

53) Οδός Νερατζιωτίσσης.

54) Παπαδιαμάντη - Γ. Παπανδρέου - Καραολή Δημητρίου - οδός Αμαρουσίου - Ειρήνης - Πεύκης - Μεταμόρφωσης.

54α) Οδός Ερμού (Μαρούσι).

54β) Οδός Θησέως (Μαρούσι).

54γ) Οδός Βασ. Σοφίας (Μαρούσι).

55) Οδός Αμαρουσίου - Σταυρού (Πεντέλης, Δημοκρατίας, Αναπαύσεως, Κλεισθένους).

55α) Κλεισθένους - Παλιά Πεντέλη.

56) Οδός Άνδρου - Χ. Τρικούπη (Κηφισία) - Ελαιών - Ιλισίων - Δεκελείας.

56α) Λύρα.

56β) Καλλιθέας - Δωδεκανήσου - 25ης Μαρτίου - Κηφισιάς - 17ης Νοεμβρίου.

57) Οδός Τατοΐου (από Ζηρίνειο μέχρι Βαρυμπόμπη).

58) Οδός Πάρνηθος (Εκάλη).

59) Λεωφ. Διονύσου - Ν. Μάκρης.

60) Λεωφ. Σταυρού - Λαυρίου.

60α) Νότια προσπέλαση αεροδρομίου Σπάτων.

61) Λεωφ. Σταυρού - Κορωπίου - Πόρτο Ράφτη.

62. Λεωφ. Σταυρού - Ραφήνας (από Παλλήνη μέχρι Ραφήνα).

63) Οδός Αναβύσσου - Αγ. Κωνσταντίνου - Λαυρίου.

64) Οδός Μαλακάση - Ωρωπού.

65) Οδός Καπανδριτίου - Καλάμου.

66) Οδός Ραφήνας - Μαραθώνα - Καπανδριτίου.

67) Οδός Αγίας Άννης (Ελαιώνας) - Μαρκόνι - Αντιγόνης - Αίμωνος - Τηλεφάνους - Δράμας.

68) Οδός Γ' Σεπτεμβρίου.

68α) Αριστοτέλους - Σωκράτους - Λυκούργου - Αιόλου - Γ. Σταύρου - Αρσάκη.

69) Οδός Αθηνάς.

70) Οδός Σταδίου - Πλ. Συντάγματος - Φιλελλήνων.

70α) Βασ. Γεωργίου Α'.

71) Πανεπιστημίου.

72) Ακαδημίας - Χαλκοκονδύλη.

73) Σέκερη - Σόλωνος - Καποδιστρίου.

74) Σκουφά - Κουμπάρη.

75) Στουρνάρη.

76) Μπουμπουλίνας.

77) Χαρ. Τρικούπη.

78) Ιπποκράτους - Πεσματζόγλου - Σοφοκλέους.

79) Ασκληπιού.

80) Μ. Ευγενικού.

81) Περιφερειακός Λυκαβηττού (Σαρανταπήχου, Ηλ. Ρογκάκου, Κλεομένους - Δεινοκράτους, Αθηναίων Εφήβων, Κόνιαρη, Παλιγγενεσίας, Δασκαλογιάννη).

81α) Βουρνάζου, Γέλωνος /Δορυλαίου.

81β) Σύνδεση Περιφ. Λυκαβηττού - Πλατεία Δεξαμενής - Ηρακλείου.

82) Δ. Σούτσου - Πανόρμου.

83) Λεωφ. Ελευθερίου Βενιζέλου (Βασ. Σοφίας) από Λ. Αλεξάνδρας - Σύνταγμα.

84) Λεωφ. Βασ. Κωνσταντίνου.

85. Παπαδιαμαντοπούλου.

86) Σπύρου Μερκούρη - Βρυάξιδος.

87) Ριζάρη.

88) Ευτυχίδου.

89) Ερατοσθένους - Ευφράνορος.

90) Ηρώδου Αττικού.

91) Λεωφ. Βασ. Όλγας.

92) Οδός Αθαν. Διάκου.

93) Μακρυγιάννη - Βείκου / Δημητρακοπούλου.

94) Διον. Αρεοπαγίτου - Αποστόλου Παύλου - Αγ. Ασωμάτων - Θερμοπυλών.

94α) Κριεζή - Μυλλέρου.

95) Ερμού.

96) Μητροπόλεως.

97) Μεγ. Βασιλείου - Ηρακλειδών - Γέφυρα Πουλόπουλου - Μηλέως Πουλόπουλου.

97α) Θεσσαλονίκης - Περσεφόνης.

98) Κολοκυνθούς.

99) Κολωνού.
100) Αγ. Κωνσταντίνου.
101) Θ. Δεληγιάννη [(από Πλ. Καραϊσκάκη - Σταθμός Λαρίσης έως οδό Λιοσίων (α/α 22)].
102) Καρόλου - Μάρνη.
103) Κοδριγκτώνος - Αγοραχρίτου - Ευελπίδων - Πριγκιποννήσων - Κ. Τσαλδάρη - Βρηλισσού - Καρπενησιώτη - Περιφερειακός Αττικού Άλσους - Πρωτοπαππαδάκη.
103α) Παρασίου - Δεριγνύ.
104) Βασ. Ηρακλείου - Μαυρομματαίων - Ι. Δροσοπούλου.
105) Κυψέλης - Βελβενδούς - Καυκάσου - Κούρτιου - Αγίας Γλυκερίας.
106) Κερκύρας - Λευκάδας - Μουστοξύδη - Βράιλα (106α).
107) Μπούσγου - Βαλτινών.
108) Γκύζη - Αμφείας - Μεγαλουπόλεως - Αγλαόφωντος.
109) Κυρίλλου Λουκάρεως - Ροΐδη - Κεδρινού.
110) Δημητσάνας - Αλφειού.
111) Φιλιππίδη - Φλώρου - Συνταγ. Γεωργούλα - Π. Σταύρου.
112) Μουσών - Περρίκου.
113) Ν. Φλώρου - Τριφυλλίας - Λαρίσης - Σοφίας Σλήμαν.
85) Παπαδιαμαντοπούλου.
85α) Μικράς Ασίας.
114) Ιλισίων - Δαμασίππου - Γ. Παπανδρέου - Α. Παπάγου - Ηρώων Πολυτεχνείου.
115) Νυμφαίου - Γρηγορίου Αυξεντίου - Αμμοχώστου - Γαλήνης - Γρηγορίου Αυξεντίου.
116) Εσωτερικό οδικό δίκτυο Πανεπιστημιούπολης.
117) Γρηγορίου Θεολόγου - Εθνικής Αντιστάσεως - οδός Μονής Καισαριανής.
118) Ρηγίλλης - Βασ. Γεωργίου - Φορμίωνος - Καραολή Δημητρίου - Αγίου Ιωάννου Καρέα.
119) Αρχιεπισκόπου Αθηνών Χρυσοστόμου.
120) Χρεμωνίδου - Χρυσοστόμου Σμύρνης - Ηλιουπόλεως - Χειμάρας - Βλαχερνών - Διάκου - Κωνσταντινουπόλεως - Αναγεννήσεως.
120α) Φρύνης - Κύπρου - Κολοκοτρώνη - Ελλησπόντου - Παπαστράτου - Κωνσταντινουπόλεως - Ελευθερωτών.
121) Ηλιουπόλεως - Μάρκου Αντύπα - Φιλίας των Λαών - Πρωτόπαππα.
122) Αγίου Δημητρίου - Καλαμακίου.
122α) Αγίας Βαρβάρας.
122β) Κωνσταντίνου Αθανάτου - Υμηττού - Λεωφόρος Κύπρου - Ανεξαρτησίας - Αρχαίου Θεάτρου - Ηρώων Μάτση - Ιωνίας - Θεομήτωρος - Αγίας Λαύρας.
122γ) Ιωνίας - Χαριλάου Τρικούπη - Δωδεκανήσου - Σοφοκλή Βενιζέλου - Ελευθερίου Βενιζέλου.
123) Λαγουμιτζή - Ρουμπέση - Ακροπόλεως - Αλκυνόου.
124) Πατριάρχου Γρηγορίου - Χαροκόπου - Αιγαίου - Ψυχογιού.
124α) Αγίων Πάντων - Εφέσσου.
125) Ανάξαγόρα - 25ης Μαρτίου - Σιβιτανίδη - Δαβάκη - Παλαιολόγου - 2ας Μαΐου.
125α) Αγίας Φωτεινής.
126) Σπάρτης - Μεγάλου Αλεξάνδρου - Σοφούλη.
127) Παραϊλίσια λεωφόρος.
128) Λεωφόρος Κωνσταντινουπόλεως.
129) Ταύρου - Λεγάκη - Αγίας Άννης - Θεσσαλονίκης.
130) Προφήτου Δανιήλ - Μητροδώρου - Επιδαύρου.
130α) Αλεξανδρείας.
131) Κωνσταντινουπόλεως.
132) Σεπολίων - Αυλώνος - Ρόδου - Δυρραχείου - Κωνσταντινουπόλεως - Δωδεκανήσου - Αγίου Βασιλείου.
132α) Δυρραχίου - Βορείου Ηπείρου - Ευαλκίδου.
133) Αγίου Μελετίου.
133α) Παξών - Κεφαλληνίας - Σωζοπόλεως - Αδμήττου.
134) Λεωφόρος Ιωνίας - Αβέρωφ - Γυμνασίου - Σολωμού - Κάλβου - Ικάρων - Αντύπα - Κηφισίας - Νερατζιωτίσσης - Βασ. Αμαλίας - Βασ. Όλγας - Ηροδότου - Θεσσαλονίκης - Τατοΐου - Στροφυλίου (γραμμή ΗΣΑΠ Κηφισιάς).
135) Θεσσαλονίκης - Πατριάρχου Γρηγορίου - Καραολή Δημητρίου (Ελευθερίας) - Δαβάκη - Πίνδου - Ζαΐμη - Μικράς Ασίας - Ομηρίδου - Σκυλίτση - Αλιπέδου (γραμμή ΗΣΑΠ Πειραιά).
136) Βασ. Αλεξάνδρου - Πελασγίας - Φαβιέρου - Καραΐσκάκη.
137) Αγίας Τριάδος.
138) Δυτική Περιφερειακή οδός Πεντέλης και εγκάρσιοι οδικοί σύνδεσμοι.
139) Διονυσίου - Ήβης - Πολυδρόσου - Ακακιών - Καφαλά - Μεσογείων.
140) Βάρναλη - Αμαρουσίου - Χαλανδρίου - Κονίτσης - Κέκροπος.
141) Οδός Γέρακα - Ανθούσας - Ντραφίου.
142) Αιγαίου Πελάγους - Ειρήνης.
143) Καραολή Δημητρίου - Κυκλάδων - Λυκείου.
143α) Σολωμού.
143β) 17ης Νοεμβρίου - Αγίας Τριάδος - Ευριπίδου - Περικλέους.
144) Τζαβέλλα.
144α) Ξάνθου.
145) Αναστάσεως - Στρατάρχου Παπάγου - Πεντέλης μέχρι Κατεχάκη.
146) Λεωφόρος Κύπρου από Πεντέλης μέχρι Μεσογείων.
147) Ανατολική Περιφερειακή Υμηττού από Σταυρό Αγίας Παρασκευής μέχρι σύνδεση αεροδρομίων Ελληνικού - Σπάτων.
148) Οδός Ασπροπύργου - Χασιάς.

2. Η ισχύς της παρούσας απόφασης αρχίζει από τη δημοσίευσή της στην Εφημερίδα της Κυβερνήσεως.

Η απόφαση αυτή να δημοσιευθεί στην Εφημερίδα της Κυβερνήσεως.

Αθήνα, 9 Οκτωβρίου 1990

Ο ΥΠΟΥΡΓΟΣ

ΣΤΕΦΑΝΟΣ ΜΑΝΟΣ

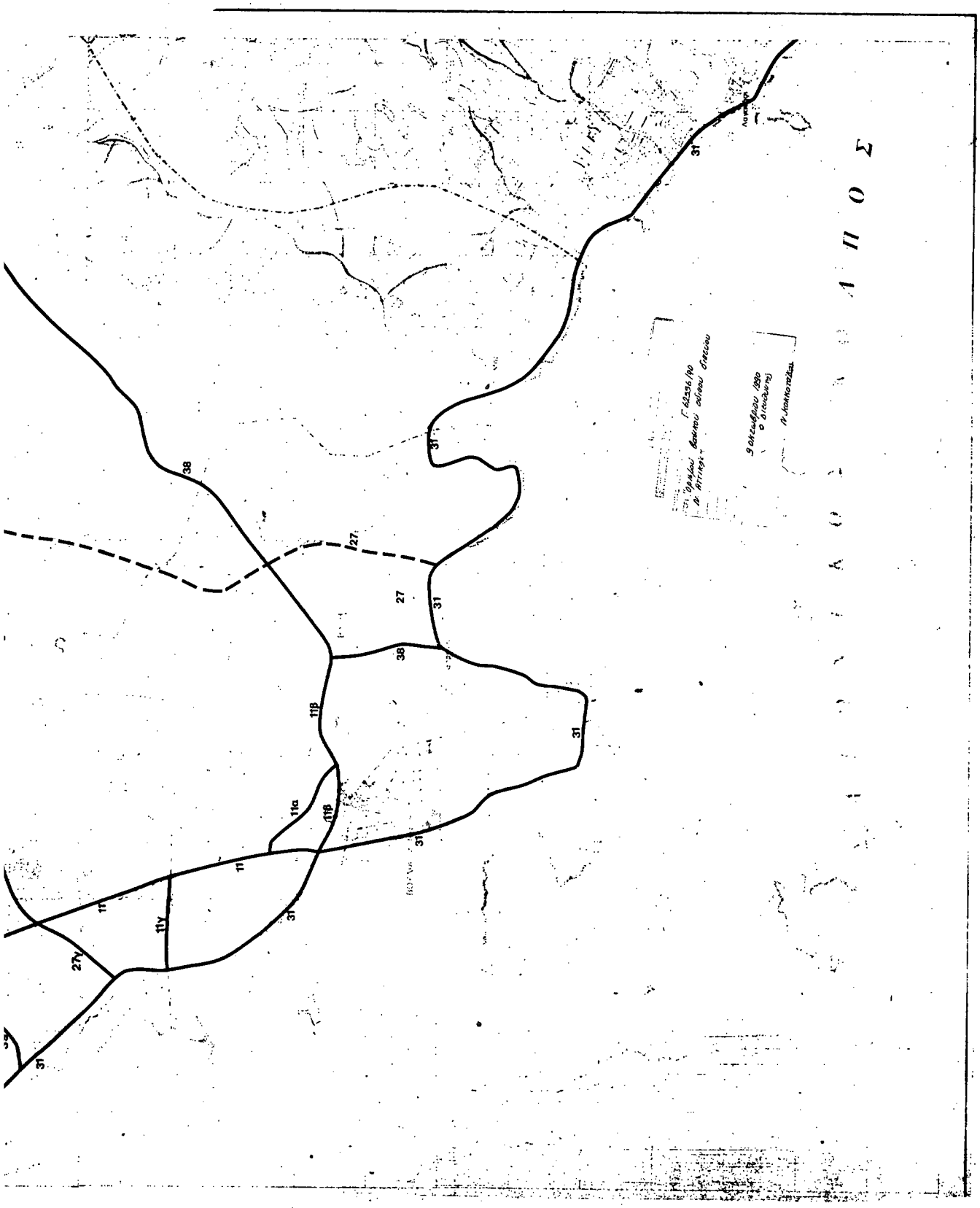
31
38
27
31
38
27
31
11β
11α
11β
31
11
11γ
31
27γ
31
31
Γ 62356/90
Δ. Αττικής
Δασικού Δίκαιου Σπεύσου
9 Οκτωβρίου 1990
Ο Δασάρχης
Π. Κακκαβάς

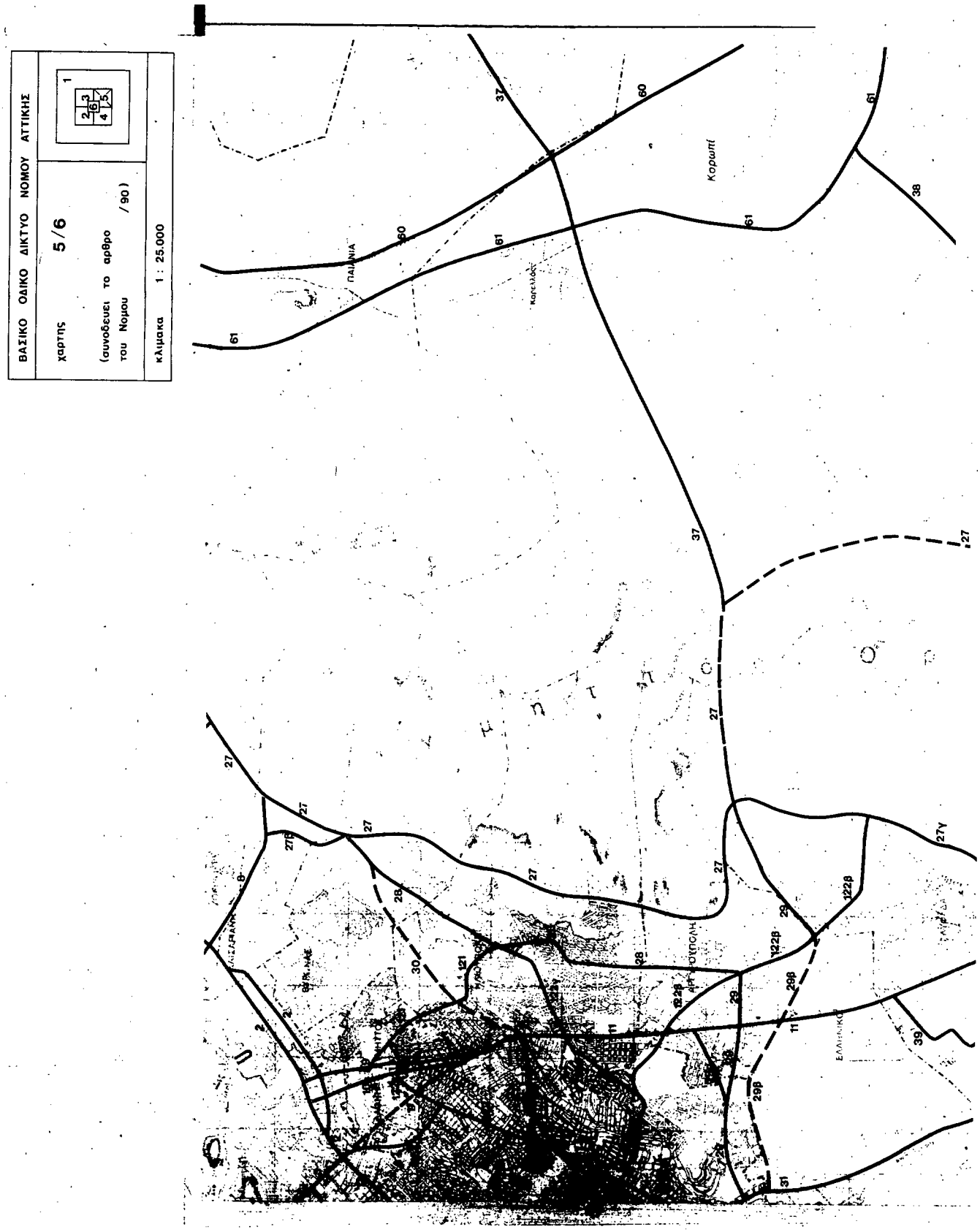
ΒΑΣΙΚΟ ΟΔΙΚΟ ΔΙΚΤΥΟ ΝΟΜΟΥ ΑΤΤΙΚΗΣ
χαρτης 5/6
(συνοδευει το αρθρο /90)
του Νομου
κλιμακα 1 : 25.000
ΠΑΛΛΗΝΗ
Κορωπί
ΕΛΛΗΝΙΚΟ


ΠΕΝΤΕΛΙΚΟ
ΚΗΦΙΣΟΣΟΡΟΣ
ΠΕΝΤΕΛΗ
ΜΑΡΟΥΣΙ
ΠΑΛΛΗΝΗ
ΧΟΛΑΡΓΟΣ
ΝΕΑ ΙΩΝΙΑ

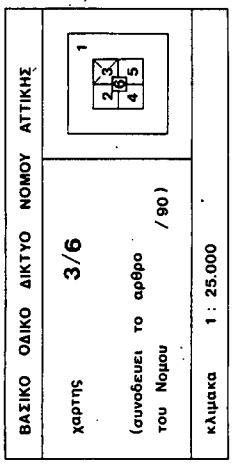
ΒΑΣΙΚΟ ΟΔΙΚΟ ΔΙΚΤΥΟ ΝΟΜΟΥ ΑΤΤΙΚΗΣ
χαρτης 3/6
(συνοδευει το αρθρο /90)
του Νομου
κλιμακα 1 : 25.000
1
2 3
4 5

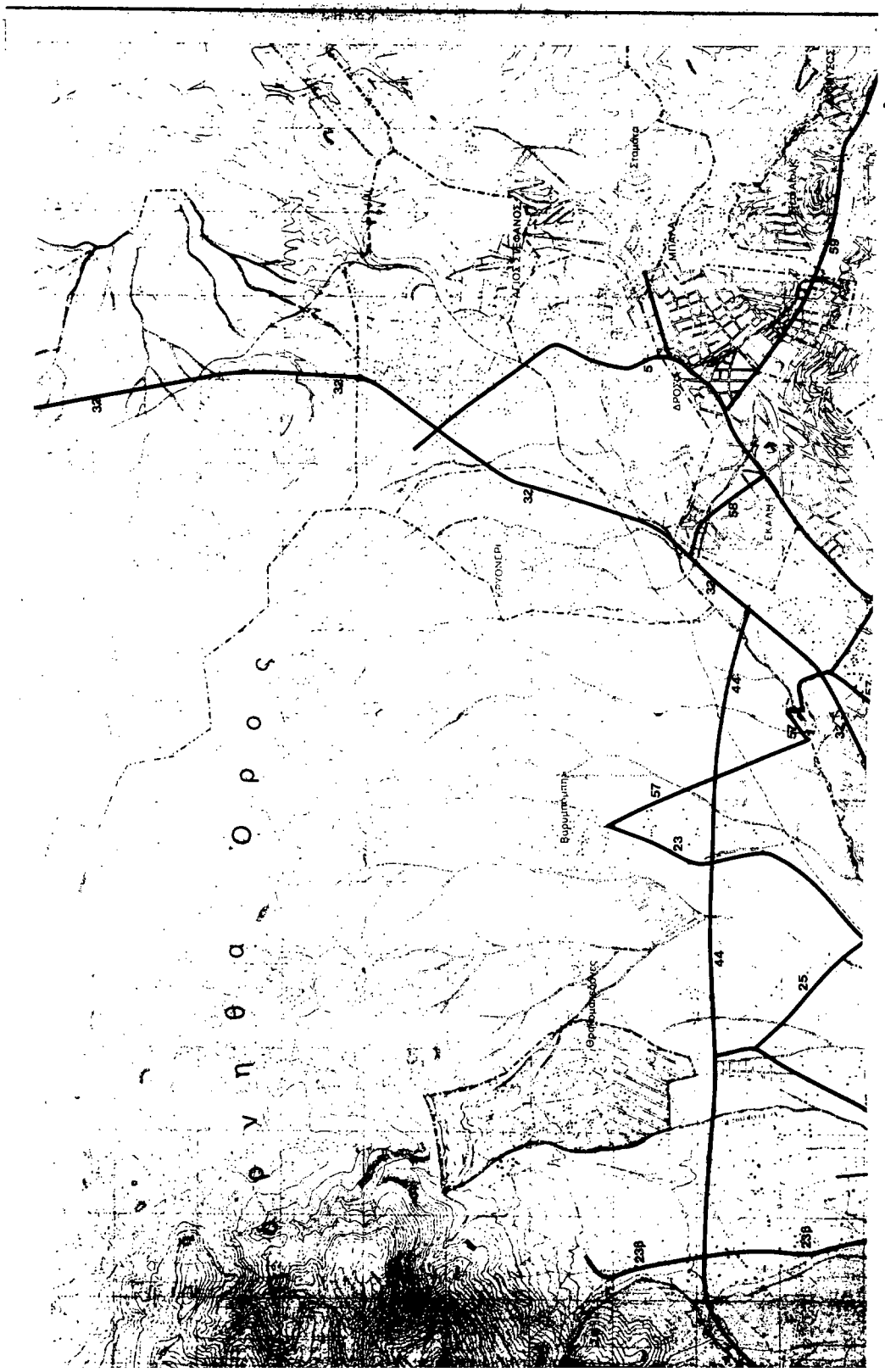
Φυλη θα Ο ρ ο ς
ΑΓΙΟΣ ΣΤΕΦΑΝΟΣ
ΔΡΟΣΙΑ
ΜΠΟΝΑ
Σταμάτα
ΕΚΑΛΗ
ΤΡΥΟΝΕΡΙ
Βαρυμπομπή
Θρακομακεδόνες
32
5
55
39
44
57
23
25
239
59

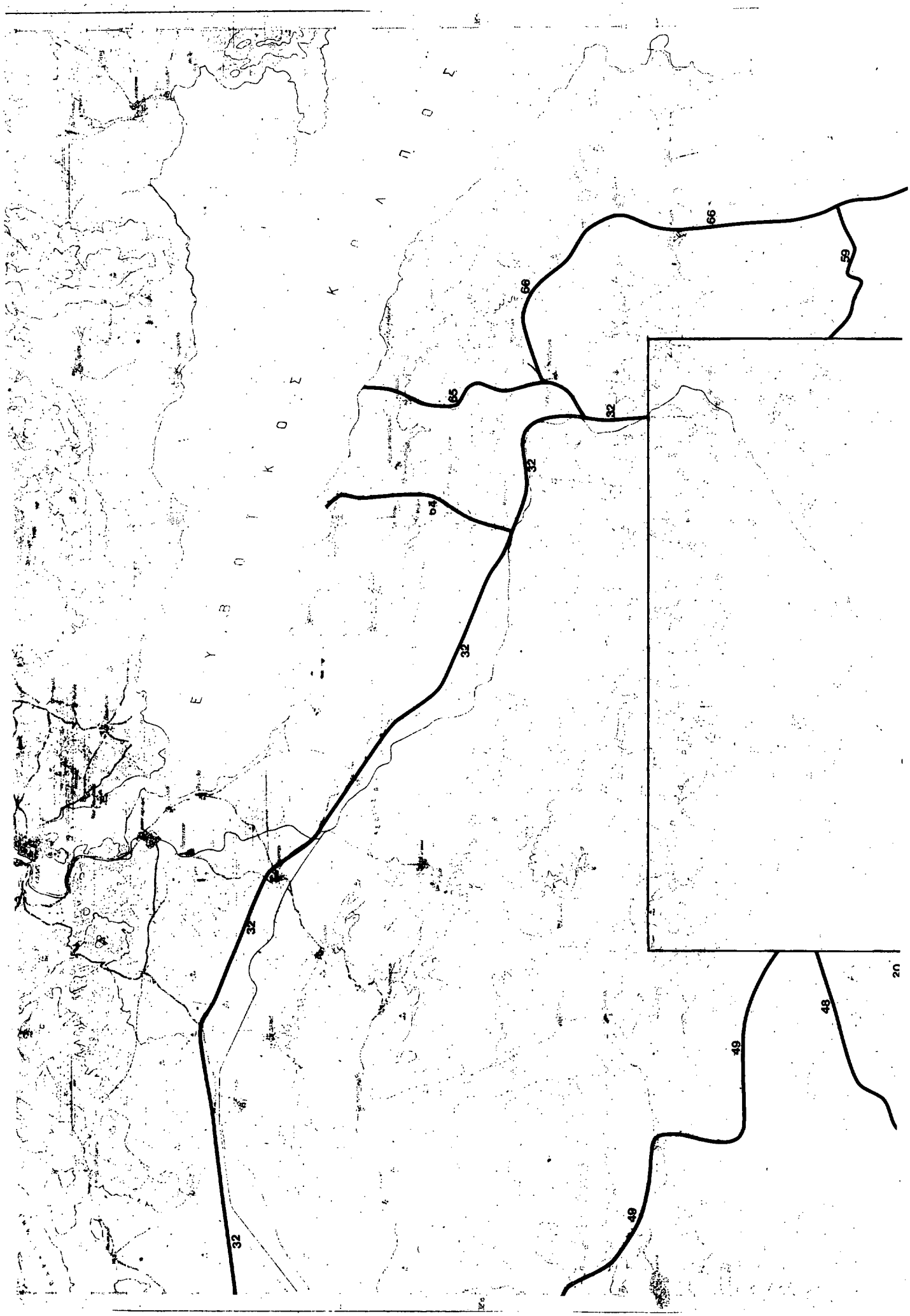
ΕΥΡΟΙΚΟΣ ΚΑΝΑΛΟΣ
32
32
32
32
32
64
65
66
66
59
49
49
48

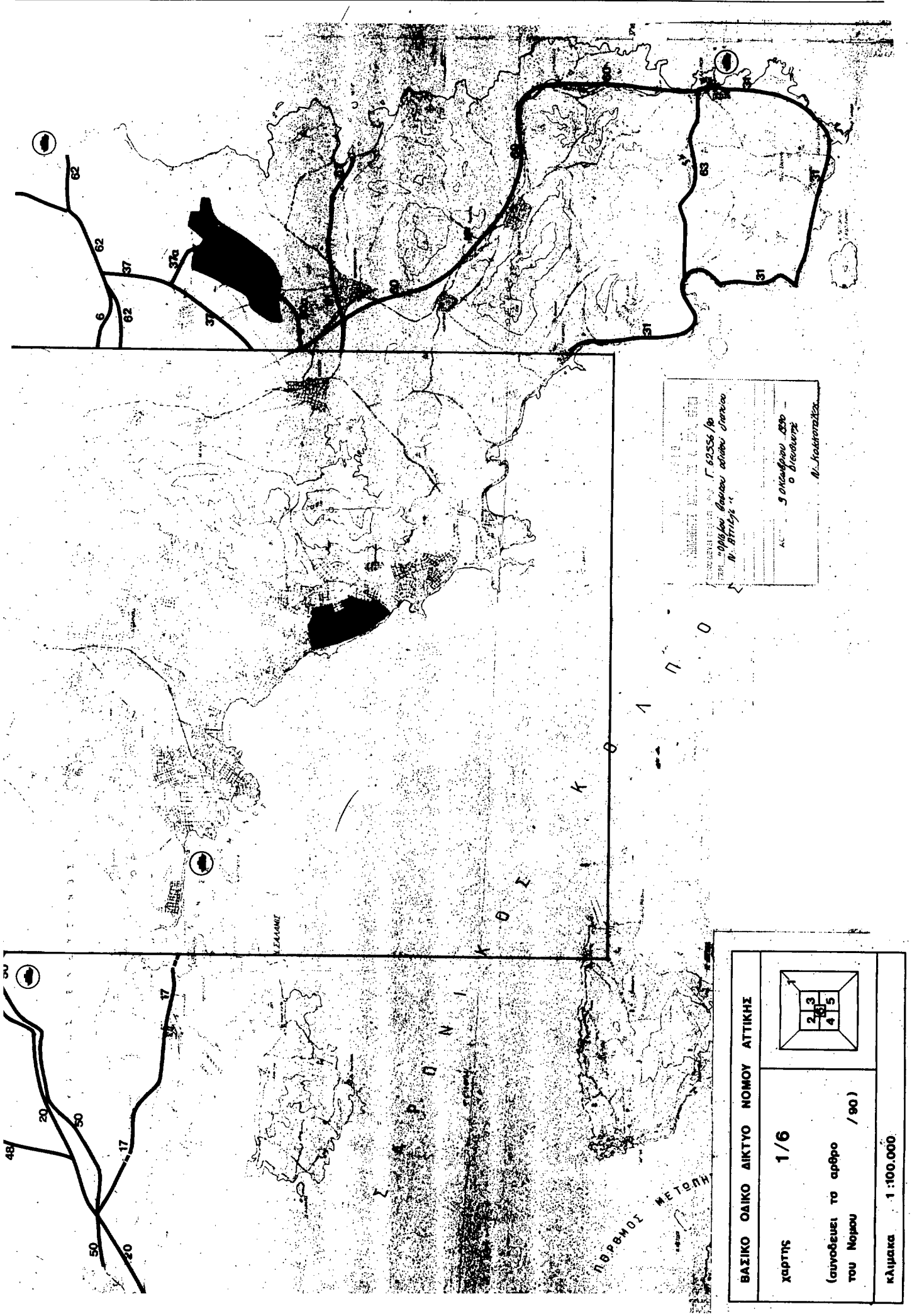
ΒΑΣΙΚΟ ΟΔΙΚΟ ΔΙΚΤΥΟ ΝΟΜΟΥ ΑΤΤΙΚΗΣ
χαρτης 1/6
(συνοδευει το αρθρο /90)
του Νομου
κλιμακα 1:100.000
ΠΟΡΘΜΟΣ ΜΕΤΩΠΗ
ΣΑΛΑΜΙΣ

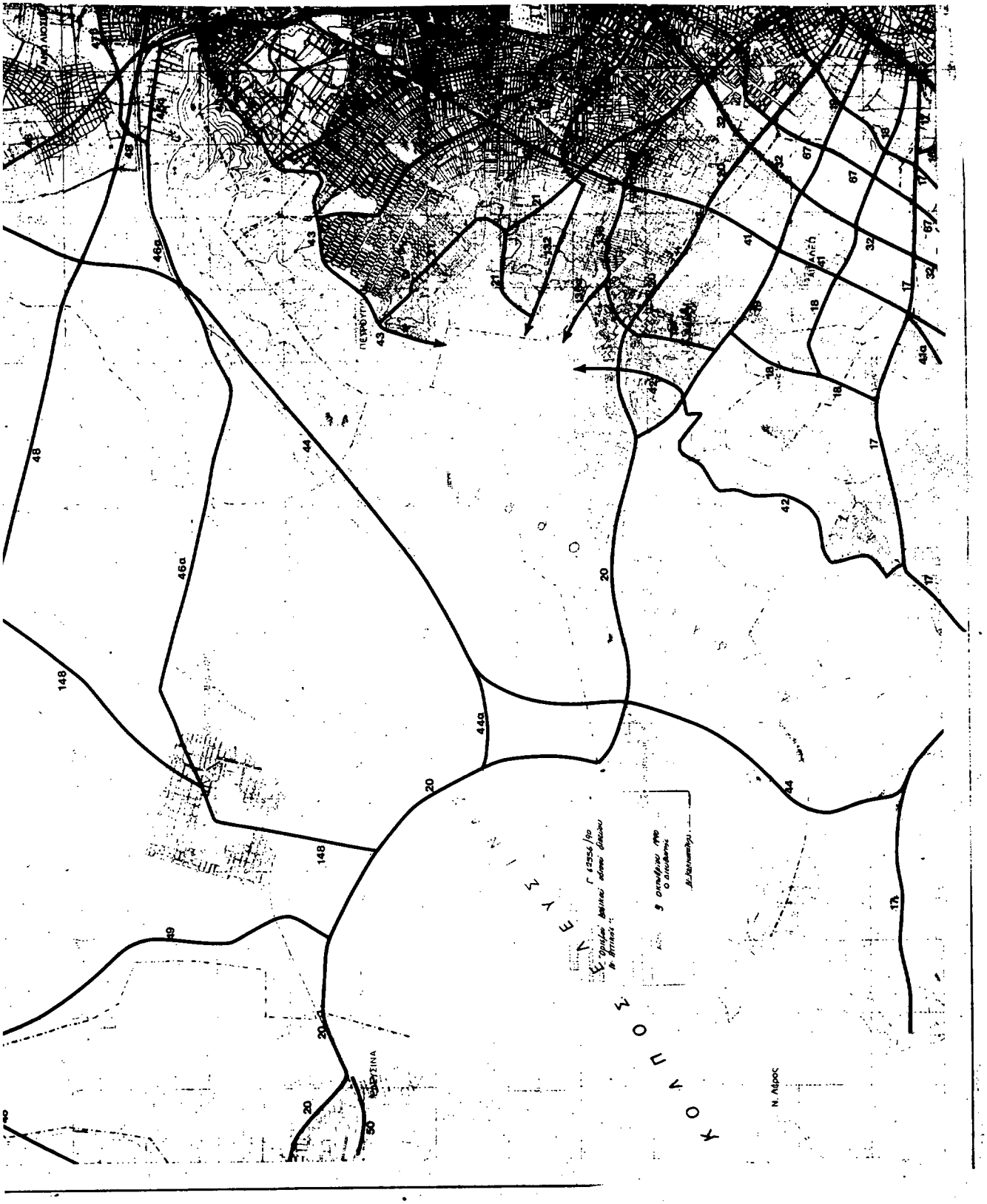
ΚΟΥΝΟΥΠΙΕΥΣΗ
ΠΕΙΡΟΥΤΙΑ
ΚΑΛΛΙΘΕΑ
ΚΑΛΛΙΘΕΑ
ΚΑΛΛΙΘΕΑ
Ν. Λάρος
43
46α
48
44
46α
148
20
44α
148
20
20
20
50
89
21
21
22
22
22

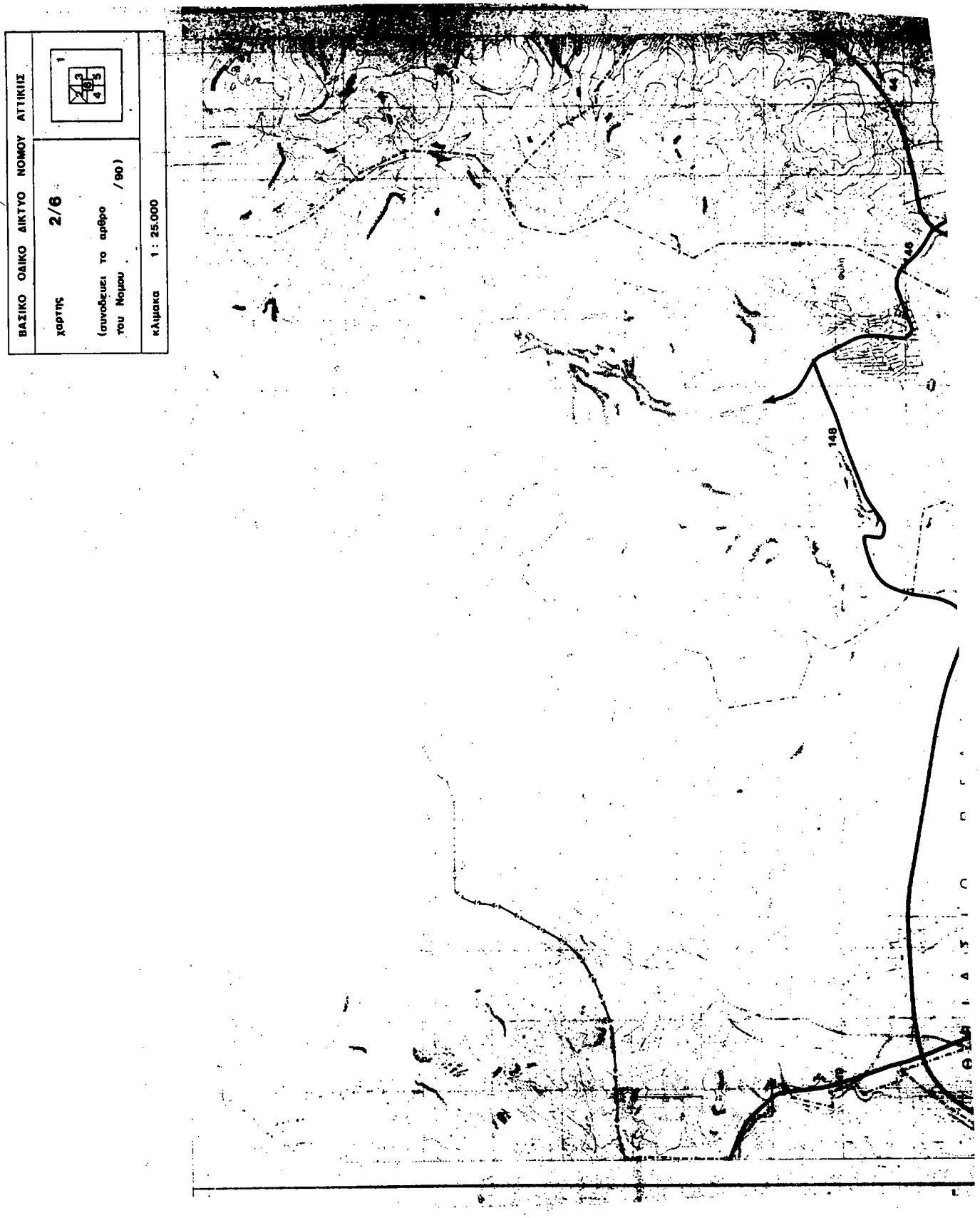
ΒΑΣΙΚΟ ΟΔΙΚΟ ΔΙΚΤΥΟ ΝΟΜΟΥ ΑΤΤΙΚΙΣ
χάρτης 2/6
(συνοδεύει το άρθρο /90)
του Νόμου
κλίμακα 1 : 25.000
1
2
3
4
5
6
148
148
Φυλή

ΑΘΗΝΑ – ΚΕΝΤΡΟ

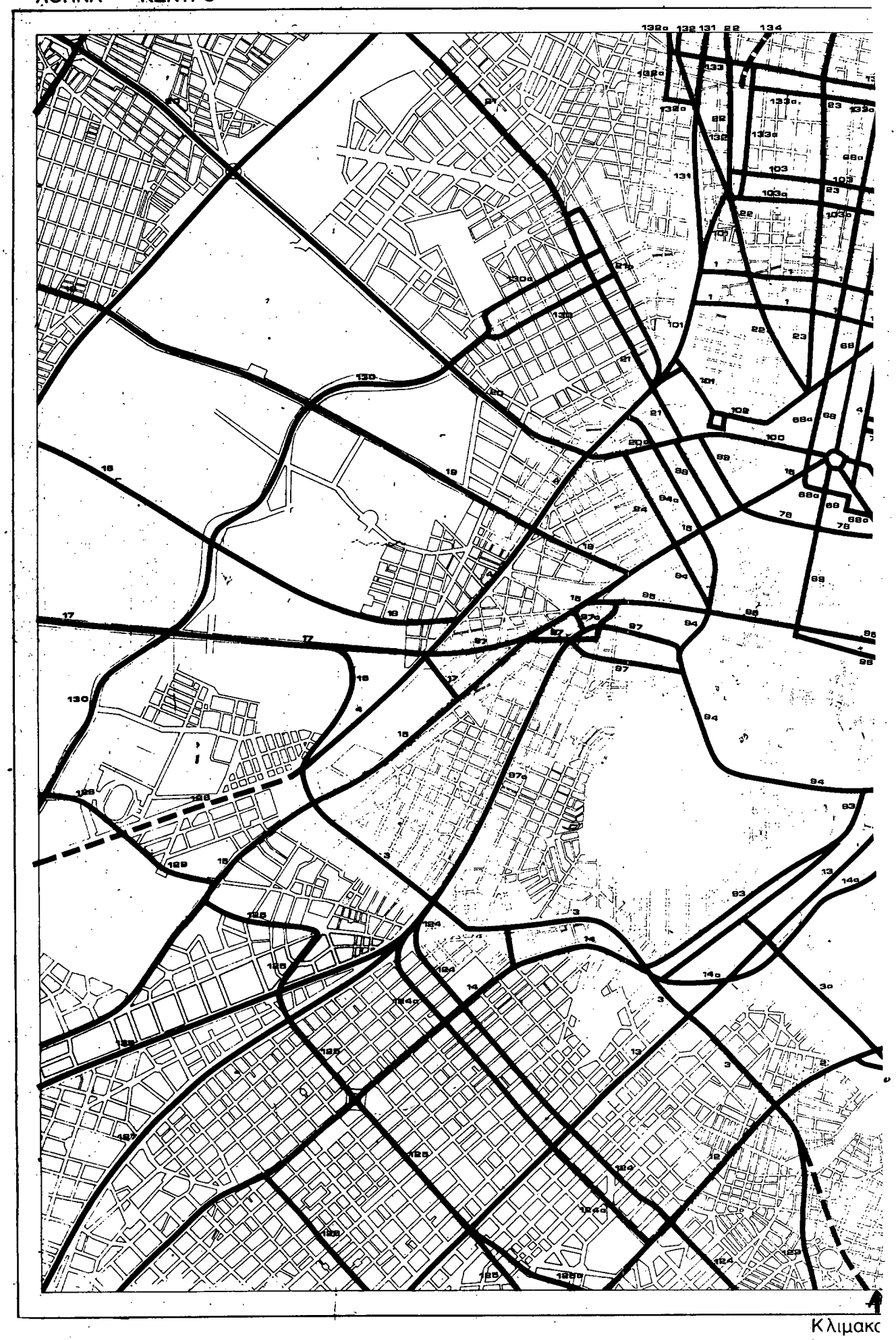

Κλιμακ

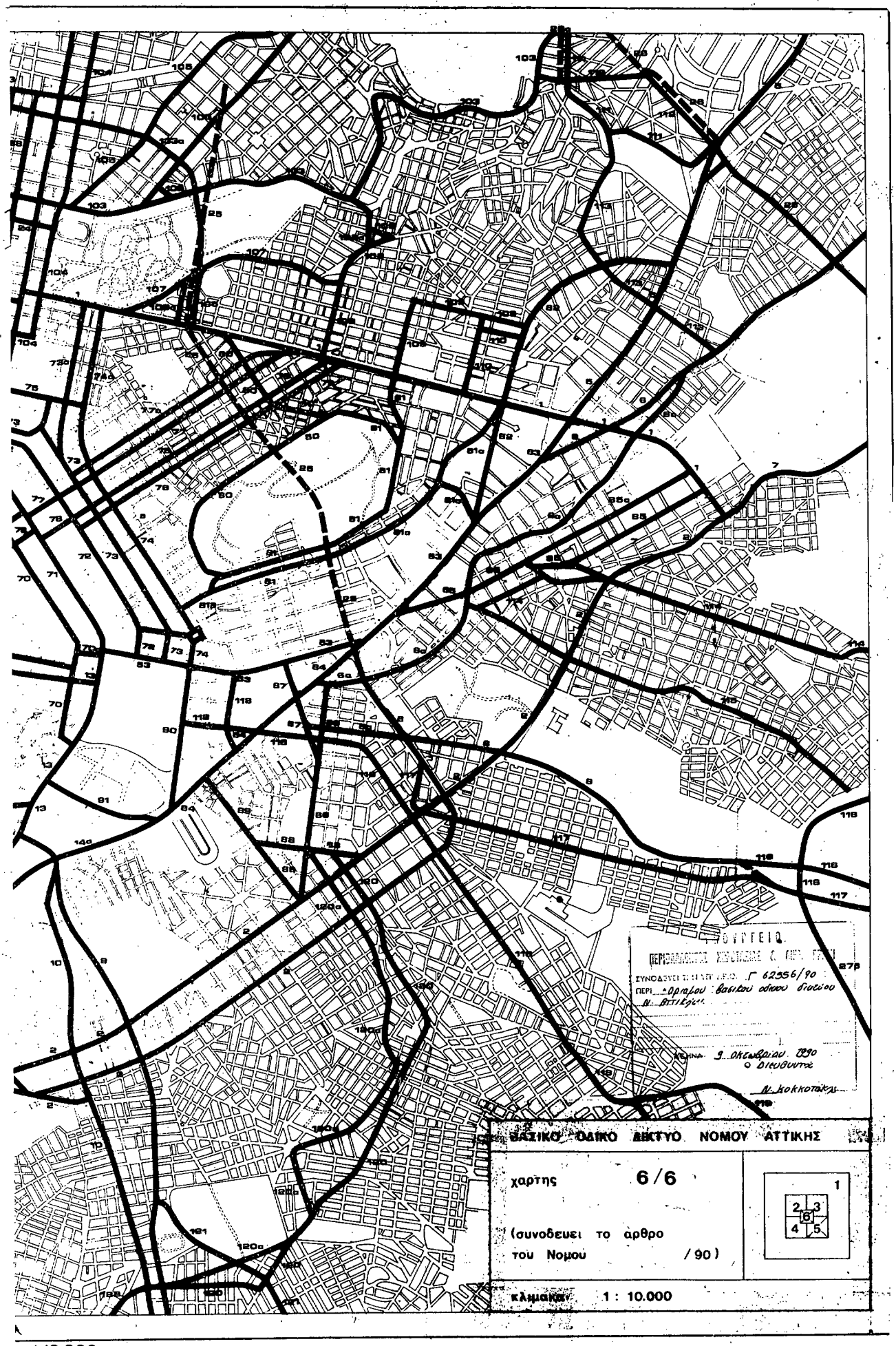
ΒΑΣΙΚΟ ΟΔΙΚΟ ΔΙΚΤΥΟ ΝΟΜΟΥ ΑΤΤΙΚΗΣ
χαρτης 6/6
(συνοδευει το αρθρο
του Νομου /90)
κλιμακα 1 : 10.000
1:10.000

Κ Ο Λ Π Ο Σ

Γ 62556/90
Υπουργική απόφαση
Δικαιο Ν. Αττικής

3 Οκτωβρίου 1990
Ο Διευθυντής
Π. Δημακόπουλος

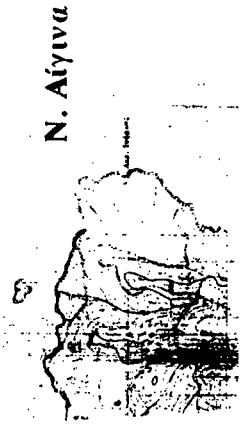

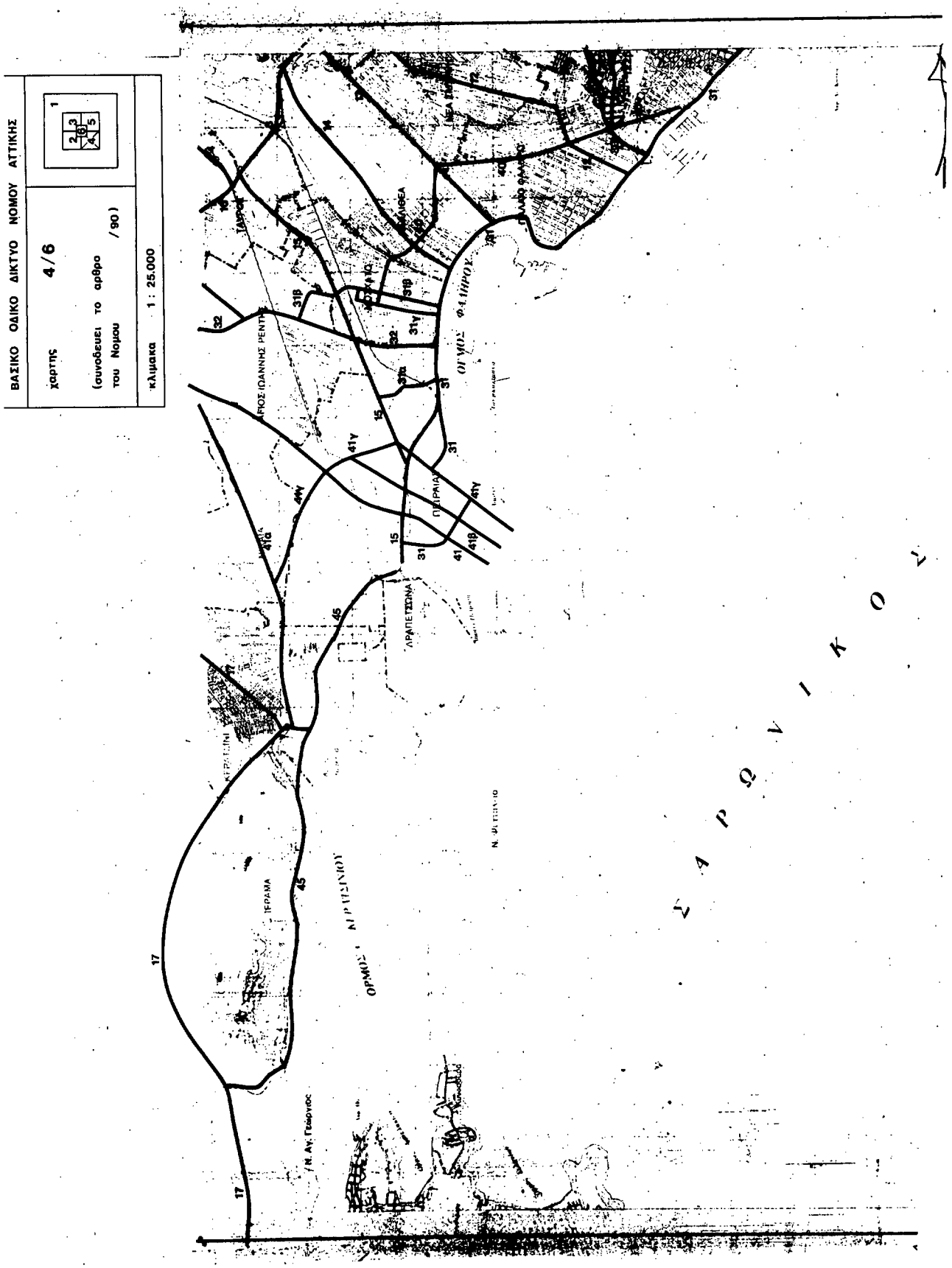
ΒΑΣΙΚΟ ΟΔΙΚΟ ΔΙΚΤΥΟ ΝΟΜΟΥ ΑΤΤΙΚΗΣ
χάρτης 4/6
(συνοδεύει το άρθρο /90)
του Νομού
κλίμακα 1 : 25.000
ΟΛΥΜΠΟΣ ΦΑΛΗΡΟΥ
ΠΕΙΡΑΙΑΣ
ΑΡΑΠΕΤΣΩΝΑ
ΟΡΜΟΣ ΝΙΡΙΣΝΟΥ
ΙΕΡΑΜΑ
Ν. Αγ. Γεώργιος
ΣΑΡΩΝΙΚΟΣ

Αριθ. 62555/5072 (2)

Ορισμός βασικού οδικού δικτύου Ν. Θεσσαλονίκης.

Ο ΥΠΟΥΡΓΟΣ ΠΕΡΙΒΑΛΛΟΝΤΟΣ, ΧΩΡΟΤΑΞΙΑΣ ΚΑΙ ΔΗΜ. ΕΡΓΩΝ

Έχοντας υπόψη:

1. Τις διατάξεις των άρθρων 2, 3 και 7 του Ν. 1032/1980 «Περί συστάσεως Υπουργείου Χωροταξίας, Οικισμού και Περιβάλλοντος» (Α' 57).

2. Τις διατάξεις της παραγρ. 1 (εδαφ. ιδ') του άρθρου 23 του Ν. 1558/1980 «Κυβέρνηση και Κυβερνητικά Όργανα» (Α' 137).

3. Τις διατάξεις της παραγρ. 4 του άρθρου 99 του Ν. 1892/1990 «Για το εκσυγχρονισμό και την ανάπτυξη και άλλες διατάξεις» (Α' 101).

4. Την 7/31.8.90 γνωμοδότηση της εκτελεστικής επιτροπής του Οργανισμού Θεσσαλονίκης, αποφασίζουμε:

1. Προσδιορίζονται οι οδικοί άξονες που αποτελούν το βασικό οδικό δίκτυο του Ν. Θεσσαλονίκης όπως αναγράφονται στον ακόλουθο πίνακα και εμφαίνονται στο συνημμένο χάρτη σε κλίμακα 1:10.000 που συνοδεύει την απόφαση αυτή και που αντίγραφό του σε φωτοσμίκρυνση θεωρημένο από τον Προϊστάμενο της Δ/νσης Τοπογραφικών Εφαρμογών με την 62555/1990 πράξη του δημοσιεύεται με την παρούσα απόφαση.

ΠΙΝΑΚΑΣ ΒΑΣΙΚΟΥ ΟΔΙΚΟΥ ΔΙΚΤΥΟΥ Ν. ΘΕΣΣΑΛΟΝΙΚΗΣ

1. Εξωτερική Περιφερειακή οδός Θεσσαλονίκης.
2. Εσωτερική Περιφερειακή οδός Θεσσαλονίκης.
3. Ανατολική Περιφερειακή οδός Θεσσαλονίκης.
4. Οδική αρτηρία σύνδεσης 6ου Προβλήτα Λιμένος Θεσσαλονίκης από όριο Ο.Λ.Θ. μέχρι διασταύρωση με Εθνική οδό Θεσσαλονίκης – Κατερίνης.
5. Οδικός άξονας Καλοχωρίου – 26ης Οκτωβρίου από Καλοχώρι έως Πλατεία Δημοκρατίας.
6. Οδικός άξονας: Εθν. οδός αριθ. 1 (Κατερίνης / Θεσσαλονίκης) από όρια Νομού Θεσσαλονίκης – Δυτική Είσοδος Θεσσαλονίκης – Κουντουριώτου – Υπόγεια Παραλιακή Αρτηρία – Μεγάλου Αλεξάνδρου – Γεωργίου Παπανδρέου – Αδριανουπόλεως μέχρι διασταύρωση με την οδό Εθνικής Αντίστασης.
7. Οδικός άξονας: Εθνική οδός Έδεσσας / Θεσσαλονίκης από όρια Νομού Θεσσαλονίκης – Μοναστηρίου – Εγνατία – Νέα Εγνατία – Εθνική οδός Θεσσαλονίκης / Μουδιανιών μέχρι όρια Νομού Θεσσαλονίκης.
8. Οδικός άξονας: Λεωφόρος Νίκης – Βασ. Γεωργίου – Βασ. Όλγας – Εθνικής Αντίστασης μέχρι Αερολιμένα Θεσσαλονίκης.
9. Οδικός άξονας: Πολυτεχνείου – Τσιμισκή – Λεωφ. Στρατού – Κωνσταντινουπόλεως μέχρι διασταύρωση με οδό Μάρκου Μπότσαρη.
10. Οδός Βενιζέλου (Δήμου Θεσσαλονίκης) από Λεωφ. Νίκης μέχρι διασταύρωση με οδό Μητροπόλεως.
11. Οδός Μητροπόλεως από διασταύρωση με οδό Βενιζέλου μέχρι διασταύρωση με οδό Παύλου Μελά.
12. Οδός Παύλου Μελά από διασταύρωση με οδό Μητροπόλεως μέχρι διασταύρωση με Λεωφ. Νίκης.
13. Οδός Δωδεκανήσου.
14. Οδός Σαλαμίνος.
15. Οδός Εθνικής Αμύνης από Λ. Πύργο μέχρι Ευαγγελίστρια.
16. Οδός Γερμανού.
17. Οδός Δεσπερέ.
18. Οδός Αγγελάκη.
19. Οδός 3ης Σεπτεμβρίου.
20. Οδός Καζαντζάκη από διασταύρωση με οδό 26ης Οκτωβρίου μέχρι διασταύρωση με οδό Μ. Καλού.
21. Οδός Μιχ. Καλού
22. Οδός Δραγουμάνου.
23. Οδός Λαγκαδά (Κωνσταντινουπόλεως) από Πλατεία Δημοκρατίας μέχρι κόμβο Δερβενίου.
24. Οδός Καραολή Δημητρίου από διασταύρωση με οδό Μοναστηρίου μέχρι διασταύρωση με οδό Λαγκαδά (Εύοσμος).
25. Προέκταση οδού Καραολή Δημητρίου από οδό Μοναστηρίου μέχρι διασταύρωση με εσωτερική Περιφερειακή οδό (Μενεμένη).
26. Οδικός άξονας: Οδός Δενδροποτάμου (από διασταύρωση με Εθνική οδό 1) – Αγ. Λαύρας – Μπουμπουλίνας (μέχρι τη διασταύρωση με εσωτερική περιφερειακή). Αφορά τους Δήμους Εύοσμου – Μενεμένης – Σταυρούπολης.
27. Οδικός άξονας: Μαργαροπούλου – Αλκιβιάδου – Επτανήσου – Μαιάνδρου από διασταύρωση με οδό Μιχ. Καλού μέχρι διασταύρωση με Εσωτερική Περιφερειακή οδό (Αμπελόκηποι – Μενεμένη – Εύοσμος).
28. Οδός Μικράς Ασίας από διασταύρωση με οδό Καραολή Δημητρίου μέχρι διασταύρωση με οδό Καραολή Δημητρίου (Εύοσμος).
29. Οδός Μεγ. Αλεξάνδρου από διασταύρωση με οδό Καραολή Δημητρίου μέχρι διασταύρωση με οδό Μοναστηρίου (Εύοσμος – Ελευθερία).
30. Οδικός άξονας: Ακριτών – Ελπίδος – Βασ. Γεωργίου από διασταύρωση με οδό Δενδροποτάμου μέχρι διασταύρωση Χορτιάτη.
31. Οδικός άξονας: Αγ. Δημητρίου (από διασταύρωση με οδό Λαγκαδά Διογένους – Μ. Ασίας – Δ. Τσέλιου – Εγνατίας (Δ. Πυλαίας) μετά των 2 κλάδων σύνδεσης με την Γρ. Λαμπράκη από Μ. Ασίας και Δ. Τσέλιου αντίστοιχα.
32. Οδός Γρ. Λαμπράκη από διασταύρωση με προέκταση Αγ. Δημητρίου μέχρι όριο σχεδίου πόλης.
33. Οδός Ολυμπιάδος.
34. Οδός Κασσάνδρου.
35. Οδός Ηφαιστίωνος.
36. Οδός Στρ. Δουμπιώτου.
37. Οδός Ιασωνίδου.
38. Καραολή και Δημητρίου από Πλ. Δημοκρατίας μέχρι Πλ. Διοικητηρίου (Δ. Θεσσαλονίκης).
39. Οδός Κατσιμίδη από διασταύρωση οδού Κωνσταντινουπόλεως μέχρι διασταύρωση με Ανατολική Περιφερειακή.
40. Κλάδος της οδού Κατσιμίδη με την προέκταση της Γ' Σεπτεμβρίου πάνω από την Αγ. Δημητρίου. (Μπροστά από τη Δ.Ε.Η.).
41. Οδός Δελφών από διασταύρωση οδού Κωνσταντινουπόλεως μέχρι διασταύρωση με οδό Βασ. Όλγας.
42. Οδός Σόλωνος.
43. Οδός Κρήτης από Πλατεία Πατρικίου μέχρι διασταύρωση με οδό Βούλγαρη.
44. Οδός Αλεξ. Παπαναστασίου από διασταύρωση με οδό Λεωφ. Στρατού μέχρι διασταύρωση με οδό Μιχ. Ψελλού.
45. Οδός Μάρκου Μπότσαρη από διασταύρωση με οδό Μεγ. Αλεξάνδρου μέχρι διασταύρωση με οδό Αλεξ. Παπαναστασίου.
46. Οδός Πέτρου Συνδίκα από διασταύρωση με οδό Μεγ. Αλεξάνδρου μέχρι διασταύρωση με οδό Κανάρη.
47. Οδός 25ης Μαρτίου από διασταύρωση με οδό Μεγ. Αλεξάνδρου μέχρι διασταύρωση με οδό Αλεξ. Παπαναστασίου.
48. Οδικός άξονας: Μεγ. Αλεξάνδρου – Καπ. Γκόνη – Πόντου από διασταύρωση με οδό Γ. Παπανδρέου μέχρι διασταύρωση με οδό Εθνικής Αντίστασης.
49. Οδός Βούλγαρη από διασταύρωση με οδό Εγνατία μέχρι διασταύρωση με οδό Βασιλίσσης Όλγας.
50. Οδός Μητρ. Γρηγορίου Κυδωνιών.
51. Οδός Μητρ. Καλλίδη.
52. Οδικός άξονας: Χιλής – Αιγαίου – Μιχ. Ψελλού μέχρι διασταύρωση με Εθν. οδό Θεσσαλονίκης / Χορτιάτη.
53. Επέκταση Ανατολικής Περιφερειακής οδού μέχρι διασταύρωση με Εθν. οδό Θεσσαλονίκης / Πολυγύρου.
54. Οδικός άξονας: Αναξιμάνδρου – Πλαστήρα – Προφ. Ηλία – Κέννεντυ από διασταύρωση με οδό Κανάρη μέχρι διασταύρωση Χορτιάτη.
55. Οδικός άξονας Κανάρη (από διασταύρωση με Παπαναστασίου) – Αναξιμένους – Σταγειρίτη μέχρι την Ανατ. Περιφερειακή.
56. Οδικός άξονας Αγίων Πάντων – Ελ. Βενιζέλου (Δήμου Νεαπόλεως) – Βασ. Γεωργίου από διασταύρωση με οδό Μοναστηρίου μέχρι διασταύρωση με Ανατολική Περιφερειακή.
57. Οδικός άξονας Επταπυργίου (Δήμου Συκεών) – Ακροπόλεως – Ελ. Ζωγράφου μετά συνδετηρίου κλάδου – Ανατολικής Περιφερειακής (οδός Ανθέων).
58. Οδός Διαγόρα από διασταύρωση με Γρηγ. Λαμπράκη μέχρι διασταύρωση με Ανατολική Περιφερειακή.
59. Οδικός άξονας Γ. Μικρού – Απόλλωνος – Αμφιπόλεως – Επιδαύρου από διασταύρωση με οδό Αλεξ. Παπαναστασίου μέχρι διασταύρωση με οδό Γρηγ. Λαμπράκη.
60. Οδικός άξονας Θ. Σοφοβλη – Πλαστήρα από διασταύρωση με οδό Βασ. Όλγας μέχρι Αθλητικές εγκαταστάσεις Μίκρας.
61. Οδικός άξονας Αναξιμάνδρου – Νεκροταφεία Αναστάσεως –

Θέρμη μέχρι διασταύρωση με οδό Θέρμης – Πανοράματος.

62. Εθνική οδός Θεσσαλονίκης Πολυγύρου από διασταύρωση με οδό Θεσσαλονίκης – Αεροδρομίου μέχρι όρια Νομού Θεσσαλονίκης.

63. Οδικός άξονας Γεωργικής Σχολής – Θέρμης – Πανοράματος από διασταύρωση με οδό Θεσσαλονίκης – Πολυγύρου μέχρι διασταύρωση με οδό Θεσσαλονίκης – Χορτιάτη.

64. Προέκταση οδού Μητροπόλεως μέχρι διασταύρωση με οδό Δωδεκανήσου.

65. Οδός Ι. Δραγούμη από Λεωφόρο Νίκης μέχρι Αγίου Δημητρίου και Βενιζέλου από Λεωφόρου Νίκης μέχρι Αγ. Δημητρίου.

66. Οδικός άξονας Πρίγκηπος Νικολάου – Ερμού – Φράγκων (από Αγγελάκη μέχρι Δωδεκανήσου).

Άρθρο 2

Η ισχύς της παρούσας Απόφασης αρχίζει από την δημοσίευσή της στην Εφημερίδα της Κυβερνήσεως.

Η απόφαση αυτή να δημοσιευθεί στην Εφημερίδα της Κυβερνήσεως.

Αθήνα, 10 Οκτωβρίου 1990

Ο ΥΠΟΥΡΓΟΣ

ΣΤΕΦΑΝΟΣ ΜΑΝΟΣ




ΥΠΟΥΡΓΕΙΟ
ΠΑΝΟΡΑΜΑ


ΔΑΙΚΗ ΑΡΣΗΡΙΑ
ΕΠΙΧΕΙΕΣ 60
ΠΡΟΒΛΗΤΑ ΑΠΟ ΔΟΤΙΑ
(ΔΕΝΔΡΟΠΟΤΑΜΟΣ)

ΑΙΓΑΙΟΥ
ΣΜΥΡΝΗΣ
ΠΟΔΟΝΕΣΤΑΣΙΟΥ
ΠΟΔΟΒΛ. ΑΡΣΗΡΙΑΒ

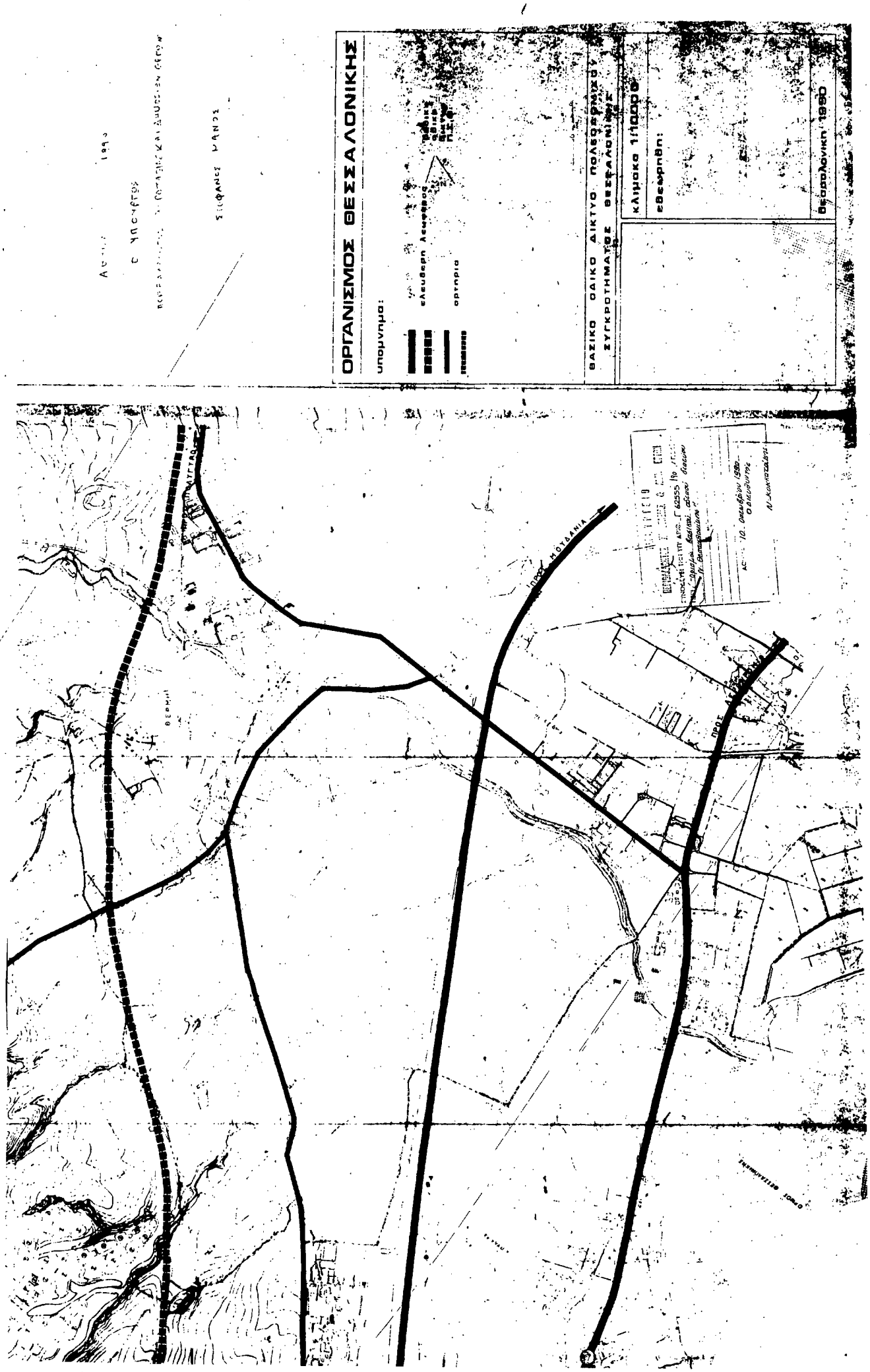
ΟΡΓΑΝΙΣΜΟΣ ΘΕΣΣΑΛΟΝΙΚΗΣ
υπομνημα:
ελευθερη λεωφορος
ορτηρια
ΒΑΣΙΚΟ ΟΔΙΚΟ ΔΙΚΤΥΟ πολεοδομικου
ΣΥΓΚΡΟΤΗΜΑΤΟΣ ΘΕΣΣΑΛΟΝΙΚΗΣ
κλιμακα 1/10000
εθεωρηθη:
Θεσσαλονικη 1990
ΠΡΟΣ ΜΟΤΔΑΝΙΑ
ΠΡΟΣ ΑΛΕΞΑΝΔΡΕΙΑ

ΕΘΝΙΚΟ ΤΥΠΟΓΡΑΦΕΙΟ

Εκδίδει την ΕΦΗΜΕΡΙΔΑ ΤΗΣ ΚΥΒΕΡΝΗΣΕΩΣ από το 1833

Διεύθυνση : Καποδιστρίου 34 Ταχ. Κώδικας: 104 32 TELEX : 22.3211 YPET GR	Οι Υπηρεσίες του **ΕΘΝΙΚΟΥ ΤΥΠΟΓΡΑΦΕΙΟΥ** λειτουργούν καθημερινά από **8.00'** έως **13.30'**

ΧΡΗΣΙΜΕΣ ΠΛΗΡΟΦΟΡΙΕΣ

* Πώληση ΦΕΚ όλων των Τευχών Καποδιστρίου 25 τηλ.: 52.39.762
* ΒΙΒΛΙΟΘΗΚΗ: Σολωμού 51 τηλ.: 52.48.188
* Για φωτοαντίγραφα παλαιών τευχών στην οδό Σολωμού 51 τηλ.: 52.48.141
* Τμήμα πληροφόρησης: Για τα δημοσιεύματα των ΦΕΚ τηλ.: 52.25.713 – 52.49.547

* Οδηγίες για δημοσιεύματα Ανωνύμων Εταιρειών και ΕΠΕ τηλ.: 52.48.785

Πληροφορίες για δημοσιεύματα Ανωνύμων Εταιρειών και ΕΠΕ τηλ.: 52.25.761

* Αποστολή ΦΕΚ στην επαρχία με καταβολή της αξίας του δια μέσου Δημοσίου Ταμείου Για πληροφορίες: τηλ.: 52.48.320

Τιμές κατά τεύχος της ΕΦΗΜΕΡΙΔΑΣ ΤΗΣ ΚΥΒΕΡΝΗΣΕΩΣ:

Κάθε τεύχος μέχρι 8 σελίδες δρχ. 30. Από 9 σελίδες μέχρι 16 δρχ. 40, από 17 έως 24 δρχ. 50

Από 25 σελίδες και πάνω η τιμή πώλησης κάθε φύλλου (8σέλιδου ή μέρους αυτού) αυξάνεται κατά 20 δρχ.

Μπορείτε να γίνετε συνδρομητής για όποιο τεύχος θέλετε. Θα σας αποστέλλεται με το Ταχυδρομείο.

ΕΤΗΣΙΕΣ ΣΥΝΔΡΟΜΕΣ

Κωδικός αριθ. κατάθεσης στο Δημόσιο Ταμείο 2531			Κωδικός αριθ. κατάθεσης στο Δημόσιο Ταμείο 3512	
Η ετήσια συνδρομή είναι:			Ποσοστό 5% υπέρ του Ταμείου Αλληλοβοηθείας του Προσωπικού (ΤΑΠΕΤ)	
α) Για το Τεύχος Α'	Δρχ.	8.500	Δρχ.	425
β) » » » Β'	»	12.500	»	625
γ) » » » Γ'	»	5.000	»	250
δ) » » » Δ'	»	12.000	»	600
ε) » » » Αναπτυξιακών Πράξεων	»	9.500	»	475
στ) » » » Ν.Π.Δ.Δ.	»	5.000	»	250
ζ) » » » ΠΑΡΑΡΤΗΜΑ	»	3.000	»	150
η) » » » Δελτ. Εμπ.& Βιομ. Ιδ.	»	6.000	»	300
θ) » » » Αν. Ειδικού Δικαστηρίου	»	1.500	»	75
ι) » » » Α.Ε. & Ε.Π.Ε.	»	25.000	»	1.250
ια) Για όλα τα Τεύχη	»	55.000	»	2.750

Πληροφορίες: τηλ. 52.48.320